

# 國立花蓮女中 112學年度 新生要知道的 交通安全事項



# 目錄





- ▶ 學校周邊重要路口
- ▶ 到校方式建議
- ▶ 家長接送動線規劃-前門(菁華街)
  - ▶ 含前門停車場使用注意事項
- ▶ 家長接送動線規劃-後門(193縣道、海濱街)
- ▶ 校內停車位申請
- ▶ 微電車掛牌懶人包
- ▶ 校園周邊公車站步行到校參考路線
- ▶ 112年度花蓮縣公車路線調整情況
- ▶ 交通安全教育宣導重點
- ▶ 花蓮女中校安中心電話



# 學校周邊重要路口及需要注意事項(1/2)



## 學校周邊重要路口及需要注意事項(2/2)

-  花崗街、菁華街、公園路口：下上坡路段、多岔路口，應遵循燈號行駛，隨時留意過馬路之行人前進方向。
-  菁華街、公園路口、花崗山停車場出入口：多路口及停車場進出無號誌管控，加上尖峰時段本校與花崗國中學生、家長湧入，各式車輛行駛，應減速慢行，隨時狀況應變。
-  菁華街、菁華街4巷交叉路口：菁華街路面狹窄，勿紅線停車、上下車，易造成後方車輛回堵，衍生交通事故。
-  後門193縣道、外環道：南下車輛請沿本校後門外分隔島停靠下車，家長請勿直接迴轉北上，易肇生事故；北上車輛請於外環道分隔道接近行人斑馬線安全停車處下車，依循燈號指示穿越斑馬線進校。



# 到校交通方式建議

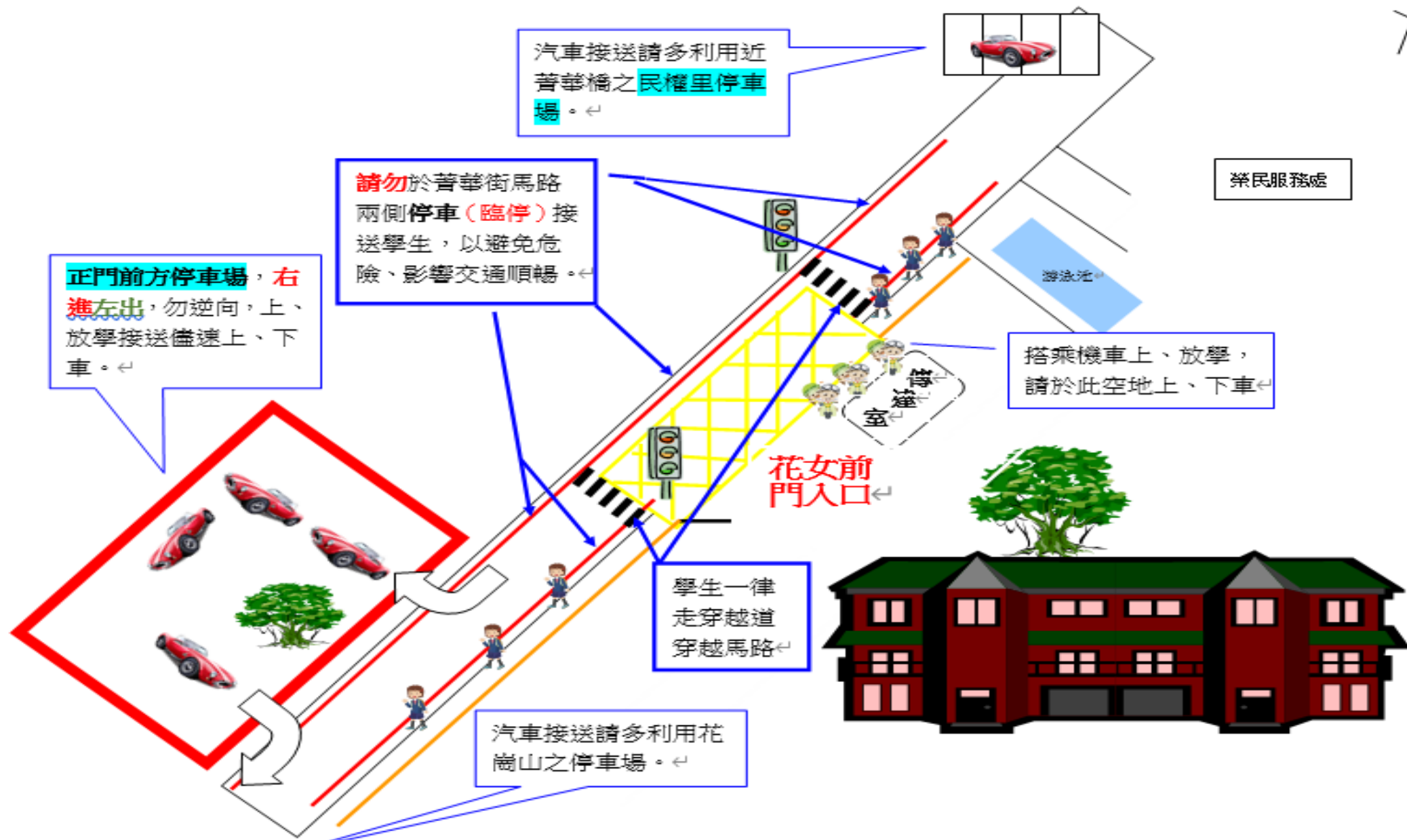
交通方式	可入校否	停車場地	備註
家長接送-汽車	不可，特殊需求，須申請	校外合格臨停場所	
家長接送-機車	不可，特殊需求，須申請	校外合格臨停場所	
一般自行車	可，需申請車牌	校內車棚優先，其次前門停車場	全人力踩踏，務必配戴安全帽
電動輔助自行車	可，需申請車牌	校內車棚優先，其次前門停車場	人力為主，電力為輔，務必配戴安全帽
微型電動二輪車	不可	前門對面停車場	全電力(舊稱：電動自行車)，務必配戴安全帽
機車	不可	前門對面停車場	不可無照駕駛，需取得機車駕照
客運公車		停靠校園周邊站牌，到站後均須步行入校	<p><u>參考班次</u></p> <p>(參考班次未盡周全，請務必提早確認適宜班次，計算好含步行到校時間，能於08:00前進校，切勿遲到)</p>

# 花蓮女中正門上放學家長接送規劃區示意圖



行車多禮讓

安全有保障



## 家長接送區—汽/機車篇

- ▶ 臨停區 1：花崗山停車場（迴轉空間大，**首選**）。
- ▶ 臨停區 2：北濱國小圍牆邊（後門）。
- ▶ 臨停區 3：前門停車場。
- ▶ 臨停區 4：民權里里民停車場（近菁華橋）。
- ▶ 臨停區 5：校門口左側（傳達室前）。



# 花崗山停車場





# 北濱國小圍牆邊



# 前門停車場使用注意事項



← 遵行方向

機車可  
停放區

機車可  
停放區

學生機車可  
停放區

← 出

← 進

前門停車場，家長汽/  
機車請依遵方向行進  
緩緩前進

學生機慢車「立中柱、車頭朝左」，**車頭**一律緊貼白色格子的邊線，依順行方向**朝向停車場出口**，依序停放。



# 不可佔用花崗山人行道，交通警察會拖吊



# 民權里里民停車場(菁華橋前)



# 家長接送(前門) - 機車篇



# 花蓮女中後門上放學家長接送規劃區示意圖 112年07月

開放時間

上學

07:40 ~ 07:50

放學

16:10 至 16:25

南下的家長（紅色箭頭）請於本校後門路肩臨停接送子女，學生上下車後，依照號誌左轉迴轉。

開車方向北上的家長（綠色箭頭）請於海濱街路肩臨停接送子女，勿跨越雙黃線迴轉，學生上下車後，車輛請續直走或於菁華街左轉離開。學生請行走斑馬線橫越海濱街到校。

1. 本校學生相對於北濱國小學生年齡較長，可請學生多步行，不必然一定於校門口接送。
2. 請家長配合號誌動線行駛，確保人車安全與交通順暢。

100 公尺  
200 英尺

北  
上



南  
下





# 後門接送區注意事項



# 家長接送區(後門-北向南)－汽/機車篇(1/3)

Google 街景服務

6月 2023 查看更多日期

北濱國小  
圍牆邊

花蓮  
女中

193縣道上放學尖峰時段，過馬路，務必依照號誌走斑馬線

# 家長接送區(後門-南向北) — 汽/機車篇(2/3)

Google 街景服務

6月 2023

[查看更多日期](#)

花蓮  
女中

193縣道上放學尖峰時段，過馬路，  
務必依照交通號誌走斑馬線





# 家長接送區(後門)-迴轉篇(3/3)



花蓮女中

193縣道上放學尖峰時段，北往南車輛欲往北迴轉時，可沿本校圍牆邊緩緩前進，依照交通號誌指示安全迴轉，切勿於車陣中突然迴轉

# 停車位申請



# 校內停車位申請說明(1/2)

1.校內學生停車位，以班級為單位辦理申請、發放車牌，無須另外繳費（未拿到車牌仍可以停放校內，拿到車牌後應依規定車位停放，違規停放者登記違規1次，累計達5次處以警告乙次）。

2.本校機慢車停車空間有限，僅開放**一般單車**及**電動輔助自行車**（如圖1、2）入校停放，請於校門口前黃網區前下車，再牽車步行入校至停車場停放；**微型電動二輪車**（圖3）鑑於車速過快，校園腹地狹小，**暫不開放**入校。

3.停車位置(如圖4)。



圖1、一般單車(人力為主)



圖2、電動輔助自行車(人力為主，電力為輔)



圖3、微型電動二輪車(電力為主)，不開放入校

# 校內停車位申請說明(2/2)



後門新生輔導期間不開放

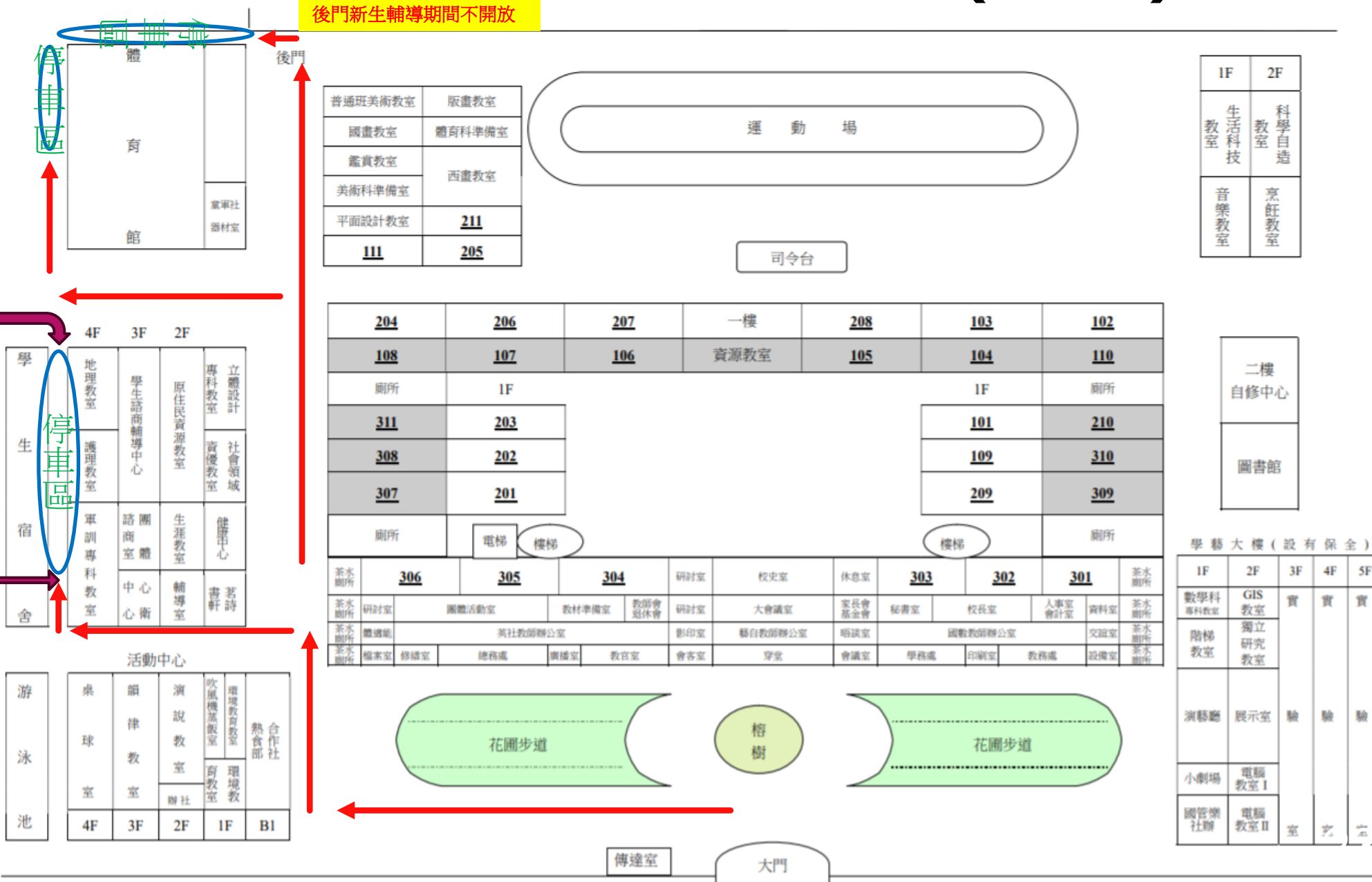



圖4



# 微電車掛牌懶人包



微型電動二輪車111年11月30日起正式納入「[道路交通管理處罰條例](#)」法規管理，**納管前購車舊車**有兩年掛牌緩衝期，惟**於113年12月1日起開罰**，目前公路總局也針對舊車祭出鼓勵措施，至112年12月31日止辦理「使用中微型電動二輪車領牌登記」免徵規費450元，請盡快將愛車掛牌、投保再上路，屆時若未懸掛合法牌照恐面臨新臺幣1,200至3,600元罰鍰，並禁止行駛。

**【監理服務網】** 相關資訊

**【新聞】** 微型電動車新法上路 基警首張罰單開出





# 校園周邊公車站 步行到校參考路線

(資料來源：GOOGLE MAP)



# 校園周邊公車站步行到校參考路線(1/3)(資料來源：google map)



# 學校周邊公車站步行到校參考路線(2/3)(資料來源：google map)

27

○ 明禮國小 **班次1139C**

步行

▲ 約9分、600公尺

▲ 使用時請留意 - 路線可能有誤，或某些路段不適合步行

往東南走明禮路朝中正路/蘇花公路/台9線前進

向左轉進入中正路/蘇花公路/台9線

向右轉進入花崗街

向左轉

向右轉

靠左行駛，進入菁華街

📍 目的地在右邊

○ 國立花蓮女子高級中學  
970花蓮縣花蓮市菁華街2號

**統聯客運**

○ 明禮國小 **班次1121**

步行

▲ 約9分、600公尺

▲ 使用時請留意 - 路線可能有誤，或某些路段不適合步行

往東南走明禮路朝中正路/蘇花公路/台9線前進

向左轉進入中正路/蘇花公路/台9線

向右轉進入花崗街

向左轉

向右轉

靠左行駛，進入菁華街

📍 目的地在右邊

○ 國立花蓮女子高級中學  
970花蓮縣花蓮市菁華街2號

**花蓮客運**

○ 花蓮醫院 **班次1123**

步行

▲ 約6分、450公尺

▲ 使用時請留意 - 路線可能有誤，或某些路段不適合步行

往東北朝花崗街前進

向左轉，朝花崗街前進

向左轉進入花崗街

向右轉

向右轉

靠左行駛，進入菁華街

📍 目的地在右邊

○ 國立花蓮女子高級中學  
970花蓮縣花蓮市菁華街2號

**統聯客運**

○ 明禮國小 **班次1140**

步行

▲ 約9分、600公尺

▲ 使用時請留意 - 路線可能有誤，或某些路段不適合步行

往東南走明禮路朝中正路/蘇花公路/台9線前進

向左轉進入中正路/蘇花公路/台9線

向右轉進入花崗街

向左轉

向右轉

靠左行駛，進入菁華街

📍 目的地在右邊

○ 國立花蓮女子高級中學  
970花蓮縣花蓮市菁華街2號

**花蓮客運**

# 校園周邊公車站步行到校參考路線(3/3) (資料來源：google map)

28



○ 中華路(中華站) **班次301**

---

步行  
^ 約 10 分、750 公尺

▲ 使用時請留意 - 路線可能有誤，或某些路段不適合步行

往西北走福町路朝中華路前進

---

向右轉進入中華路

---

接著走公園路

---

從公園路靠右行駛，進入菁華街

**i** 目的地在右邊

---

○ 國立花蓮女子高級中學  
970花蓮縣花蓮市菁華街2號

太魯閣客運

○ 花蓮醫院 **班次1129**

---

步行  
^ 約 6 分、450 公尺

▲ 使用時請留意 - 路線可能有誤，或某些路段不適合步行

往東北朝花崗街前進

---

向左轉，朝花崗街前進

---

向左轉進入花崗街

---

向右轉

---

向右轉

---

靠左行駛，進入菁華街

**i** 目的地在右邊

---

○ 國立花蓮女子高級中學  
970花蓮縣花蓮市菁華街2號

統聯客運

○ 花蓮女中 **班次308**

---

步行  
^ 約 6 分、450 公尺

▲ 使用時請留意 - 路線可能有誤，或某些路段不適合步行

往東北走海濱街/193縣道朝花蓮北濱外環道前進

---

向左轉進入菁華街4巷

---

向左轉進入菁華街

**i** 目的地在左邊

---

○ 國立花蓮女子高級中學  
970花蓮縣花蓮市菁華街2號

統聯客運

○ 花蓮醫院 **班次1126**

---

步行  
^ 約 6 分、450 公尺

▲ 使用時請留意 - 路線可能有誤，或某些路段不適合步行

往東北朝花崗街前進

---

向左轉，朝花崗街前進

---

向左轉進入花崗街

---

向右轉

---

向右轉

---

靠左行駛，進入菁華街

**i** 目的地在右邊

---

○ 國立花蓮女子高級中學  
970花蓮縣花蓮市菁華街2號

花蓮客運

★提醒!本站牌位於學校後門



# 112年度花蓮縣公車路線異動情況

(資料來源：花蓮監理站)

- ▶ 公路客運路線【1145】於112年4月11日起由統聯客運公司辦理代駛(如圖A)
- ▶ 花蓮客運公司所屬「【1129】花蓮－太魯閣」、「【1132】花蓮－崇德」及「【1136】花蓮－秀林」等3條公路客運路線於112年4月15日起協調統聯客運公司代駛(如圖B)
- ▶ 花蓮客運「【1121】花蓮-光復」、「【1142】光復-玉里」公路客運路線部分調整時刻(如圖C)
- ▶ 市區客運「307花蓮轉運站-慈科大-東大門夜市-花蓮轉運站」預計調整部分班次為預約制及區間車(如圖D)
- ▶ 花蓮客運公司所屬「【1139】花蓮－壽豐」客運路線自112年5月20日起由統聯客運代駛(如圖E)



圖A



圖B



圖C



圖D



圖E

# 交通安全教育宣導重點

(資料來源：教育部校安中心、168交通安全入口網)

請自行利用時間閱覽，學期中有「高一二交通安全常識測驗」，以下常識將納入題庫運用！！

主題	連結網址	主題	連結網址
<u>難道上路還要會通靈--如何避免製造道路意外</u>		<u>微型電動二輪車監理懶人包</u>	
<u>道路的語言-交通標線篇</u>		<u>道安外送援—今天開始只送安全</u>	
<u>如何避開大型車的危險—四大安全守則讓你避開危險</u>		<u>騎自行車不可不知的安全事項</u>	
<u>道路的語言-交通號誌篇</u>		<u>A3車禍現場事故處理懶人包</u>	



# 花蓮女中校安中心專線

## 03-8341785

很重要!!!! 請在電話簿中設定  
緊急狀況及意外事故第一時間回  
報用，24小時設有值班人員接聽。

