

# 國立花蓮女中 115學年度 新生要知道的 交通安全事項



# 目錄





- ▶ 學校周邊重要路口
- ▶ 到校方式建議
- ▶ 家長接送動線規劃-前門(菁華街)
  - ▶ 含周邊停車場使用注意事項
- ▶ 家長接送動線規劃-後門(193縣道、海濱街)
- ▶ 校內停車位申請
- ▶ 微電車掛牌懶人包
- ▶ 校園周邊公車站步行到校參考路線
- ▶ 校內機慢車行車動線及行人應注意事項
- ▶ 交通安全教育宣導重點



# 學校周邊重要路口及需要注意事項(1/2)



## 學校周邊重要路口及需要注意事項(2/2)

-  花崗街、菁華街、公園路口：下上坡路段、多岔路口，應遵循燈號行駛，隨時留意過馬路之行人前進方向。
-  菁華街、公園路口、花崗山停車場出入口：多路口及停車場進出無號誌管控，加上尖峰時段本校與花崗國中學生、家長湧入，各式車輛行駛，應減速慢行，隨時狀況應變。
-  菁華街、菁華街4巷交叉路口：菁華街路面狹窄，勿紅線停車、上下車，易造成後方車輛回堵，衍生交通事故。
-  後門193縣道、海濱街：南下車輛請沿本校後門外分隔島停靠下車，家長請勿直接迴轉北上，易肇生事故；北上車輛請於外環道分隔道接近行人斑馬線安全停車處下車，依循燈號指示穿越斑馬線進校。



# 到校交通方式建議

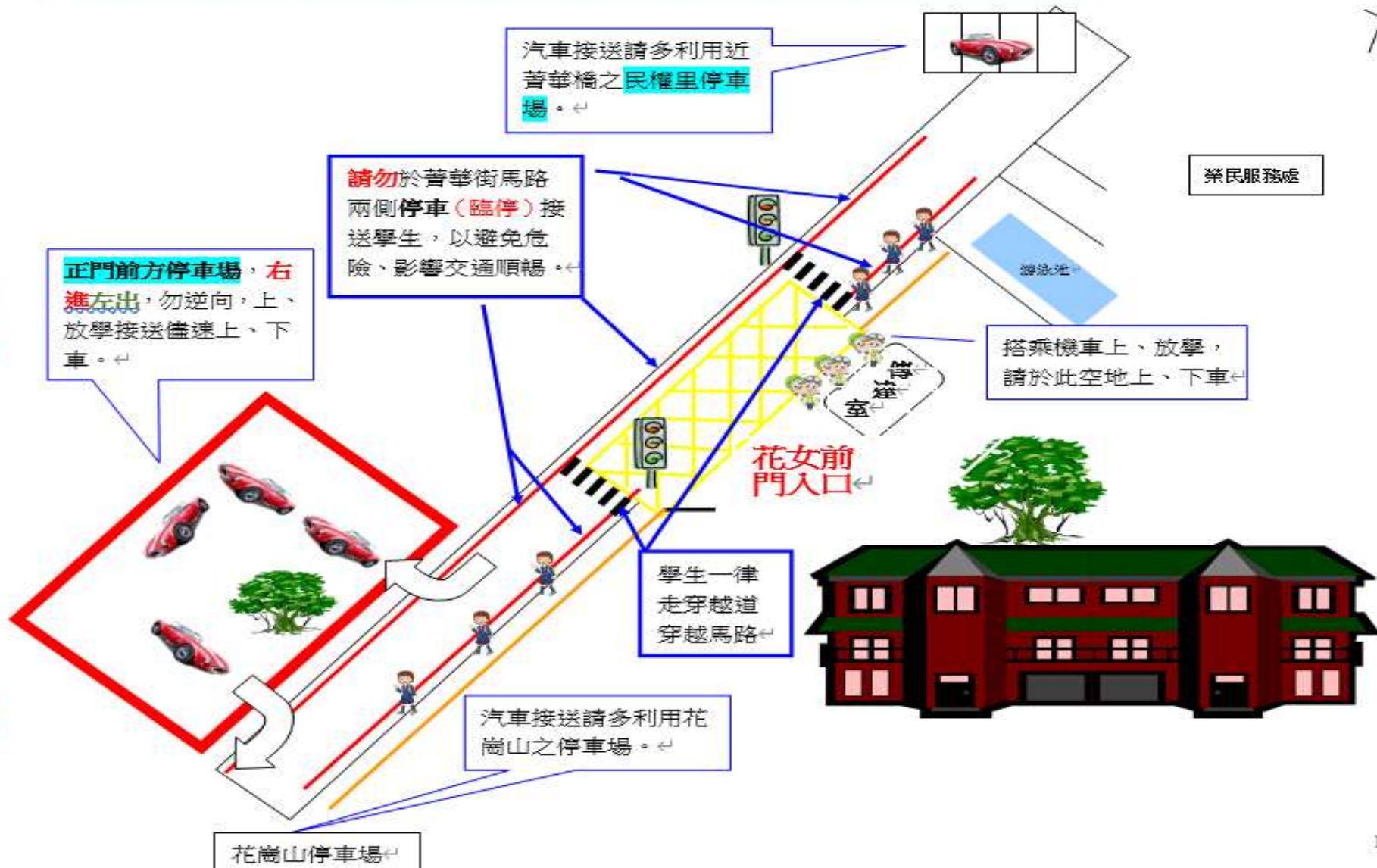
交通方式	可入校否	停車場地	注意事項
家長接送-汽車	✘ 不可，特殊需求，須申請	校外合格臨停場所	紅線、黃網區勿臨停，阻礙他車行進
家長接送-機車	✘ 不可，特殊需求，須申請	校外合格臨停場所	紅線、黃網區勿臨停，阻礙他車行進
一般自行車	○ 可，需申請車牌	依照校內規劃機慢車車位	全人力踩踏， <b>務必</b> 配戴安全帽
電動輔助自行車	○ 可，需申請車牌	同上	人力為主，電力為輔， <b>務必</b> 配戴安全帽
微型電動二輪車	○ 可，需申請車牌	同上	全電力(舊稱：電動自行車)，務必掛牌、投保強制險、 <b>配戴</b> 安全帽
機車	○ 可，需申請車牌	同上	駕駛人須持有普通重型機車駕照
客運公車	無	停靠校園周邊站牌，到站後步行入校	<p><u>參考班次</u></p> <p>(參考班次未盡周全，請務必提早確認適宜班次，計算好含步行到校時間，能於08:00前進校，切勿遲到)</p>

# 花蓮女中正門上放學家長接送規劃區示意圖



行車多禮讓

安全有保障



## 周邊停車場使用注意事項

### 家長接送區－汽/機車篇

- ▶ 臨停區 1：花崗山停車場（迴轉空間大，**首選**）。
- ▶ 臨停區 2：北濱國小圍牆邊（後門）。
- ▶ 臨停區 3：前門停車場。
- ▶ 臨停區 4：民權里里民停車場（近菁華橋）。
- ▶ 臨停區 5：校門口左側-限機車（傳達室前）



# 花崗山停車場



# 北濱國小圍牆邊





## ▶ 前門停車場使用注意事項



前門停車場，汽/機車  
請依「遵行方向」前  
進

南側「出口」，出場後請右轉

北側「入口」



# 不可佔用花崗山人行道，交通警察會拖吊



# 民權里里民停車場(菁華橋前)



# 家長接送(前門) - 機車篇



# 後門接送區注意事項



# 花蓮女中後門上放學家長接送規劃區示意圖 (114年07月)

**開放時間**

**上學**  
07:40 ~ 07:50

**放學**  
16:10 至 16:25



南下的家長（紅色箭頭）請於本校後門路肩臨停接送子女，學生上下車後，依照號誌左轉迴轉。

開車方向北上的家長（綠色箭頭）請於海濱街路肩臨停接送子女，勿跨越雙黃線迴轉，學生上下車後，車輛請續直走或於菁華街左轉離開。學生請行走斑馬線橫越海濱街到校。

- 1. 本校學生相對於北濱國小學生年齡較長，可請學生多步行，不必然一定於校門口接送。
- 2. 請家長配合號誌動線行駛，確保人車安全與交通順暢。

# 家長接送區(後門-北向南)－汽/機車篇(1/3)

Google 街景服務

6月 2023 查看更多日期

北濱國小  
圍牆邊

花蓮  
女中

193縣道上放學尖峰時段，行人過馬路，務必依照**三時相號誌**走斑馬線

# 家長接送區(後門-南向北)－汽/機車篇(2/3)





## 家長接送區(後門)-迴轉篇(3/3)



193縣道上放學尖峰時段，北往南車輛欲往北迴轉時，可沿本校圍牆邊緩緩前進，依照交通號誌指示安全迴轉，切勿於車陣中突然迴轉

# 校內停車位申請



# 校內停車位申請說明

- 1.校內學生停車位，以班級為單位辦理申請、發放車牌，無須另外繳費（未拿到車牌仍可以停放校內，拿到車牌後應依規定車位停放，違規停放者登記違規1次，累計達5次處以警告乙次）。
2. 開放**一般單車、電動輔助自行車、微電車及機車(駕駛人須年滿18歲)**入校停放，入校車速請**低於20公里/小時，並禮讓行人**。
- 3.有關車牌申請詳細事項，請洽生輔組劉老師。



圖1、一般單車  
(人力為主)



圖2、電動輔助自行車  
(人力為主，電力為輔)



圖3、微型電動二輪車(電力為主)

微電車合格車牌樣式



(白底綠字)



22



## 微電車掛牌懶人包

微型電動二輪車111年11月30日起正式納入「[道路交通管理處罰條例](#)」法規管理，**納管前購車舊車**有兩年掛牌緩衝期，惟**於113年12月1日起開罰**，目前公路總局也針對舊車祭出鼓勵措施，至112年12月31日止辦理「使用中微型電動二輪車領牌登記」免徵規費450元，請盡快將愛車掛牌、投保再上路，屆時若未懸掛合法牌照恐面臨新臺幣1,200至3,600元罰鍰，並禁止行駛。

[【監理服務網】](#) 相關資訊

[【新聞】](#) 微型電動車新法上路 基警首張罰單開出



# 校園周邊公車站 步行到校參考路線

(資料來源：GOOGLE MAP)



# 校園周邊公車站步行到校參考路線(1/3) (資料來源：google map)



# 學校周邊公車站步行到校參考路線(2/3)(資料來源：google map)

25

○ 明禮國小

**班次1139C**

步行

△ 約9分、600公尺

⚠ 使用時請留意 - 路線可能有誤，或某些路段不適合步行

往東南走明禮路朝中正路/蘇花公路/台9線前進

向左轉進入中正路/蘇花公路/台9線

向右轉進入花崗街

向左轉

向右轉

靠左行駛，進入菁華街

**i** 目的地在右邊

○ 國立花蓮女子高級中學

970花蓮縣花蓮市菁華街2號

統聯客運

○ 明禮國小

**班次1121**

步行

△ 約9分、600公尺

⚠ 使用時請留意 - 路線可能有誤，或某些路段不適合步行

往東南走明禮路朝中正路/蘇花公路/台9線前進

向左轉進入中正路/蘇花公路/台9線

向右轉進入花崗街

向左轉

向右轉

靠左行駛，進入菁華街

**i** 目的地在右邊

○ 國立花蓮女子高級中學

970花蓮縣花蓮市菁華街2號

花蓮客運

○ 花蓮醫院

**班次1123**

步行

△ 約6分、450公尺

⚠ 使用時請留意 - 路線可能有誤，或某些路段不適合步行

往東北朝花崗街前進

向左轉，朝花崗街前進

向左轉進入花崗街

向右轉

向右轉

靠左行駛，進入菁華街

**i** 目的地在右邊

○ 國立花蓮女子高級中學

970花蓮縣花蓮市菁華街2號

統聯客運

○ 明禮國小

**班次1140**

步行

△ 約9分、600公尺

⚠ 使用時請留意 - 路線可能有誤，或某些路段不適合步行

往東南走明禮路朝中正路/蘇花公路/台9線前進

向左轉進入中正路/蘇花公路/台9線

向右轉進入花崗街

向左轉

向右轉

靠左行駛，進入菁華街

**i** 目的地在右邊

○ 國立花蓮女子高級中學

970花蓮縣花蓮市菁華街2號

花蓮客運



# 校園周邊公車站步行到校參考路線(3/3) (資料來源：google map)

26

○ 中華路(中華站) **班次301**

---

步行  
 ^ 約 10 分、750 公尺

▲ 使用時請留意 - 路線可能有誤，或某些路段不適合步行

往西北走福町路朝中華路前進

---

向右轉進入中華路

---

接著走公園路

---

從公園路靠右行駛，進入菁華街

**i** 目的地在右邊

---

○ 國立花蓮女子高級中學  
 970花蓮縣花蓮市菁華街2號

**太魯閣客運**

○ 花蓮醫院 **班次1129**

---

步行  
 ^ 約 6 分、450 公尺

▲ 使用時請留意 - 路線可能有誤，或某些路段不適合步行

往東北朝花崗街前進

---

向左轉，朝花崗街前進

---

向左轉進入花崗街

---

向右轉

---

向右轉

---

靠左行駛，進入菁華街

**i** 目的地在右邊

---

○ 國立花蓮女子高級中學  
 970花蓮縣花蓮市菁華街2號

**統聯客運**

○ 花蓮女中 **班次308**

---

步行

▲ **★提醒!本站牌位於學校後門**

^ 約 6 分、450 公尺

▲ 使用時請留意 - 路線可能有誤，或某些路段不適合步行

往東北走海濱街/193縣道朝花蓮北濱外環道前進

---

向左轉進入菁華街4巷

---

向左轉進入菁華街

**i** 目的地在左邊

---

○ 國立花蓮女子高級中學  
 970花蓮縣花蓮市菁華街2號

**統聯客運**

○ 花蓮醫院 **班次1126**

---

步行  
 ^ 約 6 分、450 公尺

▲ 使用時請留意 - 路線可能有誤，或某些路段不適合步行

往東北朝花崗街前進

---

向左轉，朝花崗街前進

---

向左轉進入花崗街

---

向右轉

---

向右轉

---

靠左行駛，進入菁華街

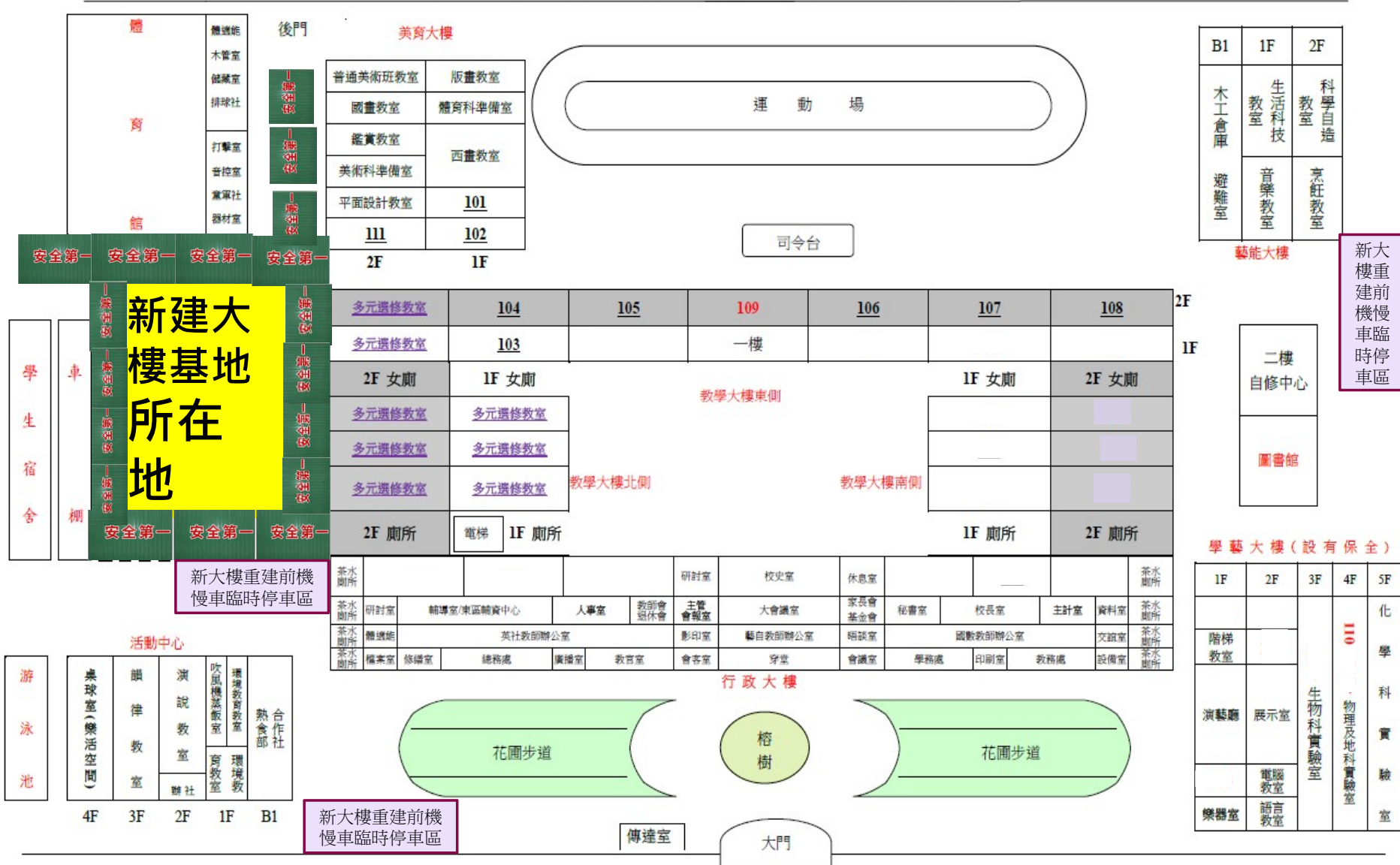
**i** 目的地在右邊

---

○ 國立花蓮女子高級中學  
 970花蓮縣花蓮市菁華街2號

**花蓮客運**

國立花蓮女子高級中學 114 學年度新綜合大樓工程期間教室配置圖



27

校內機車慢行車動線及行人應注意事項

新大樓重建前機車臨時停車區

新大樓重建前機車臨時停車區

國立花蓮女子高級中學 114 學年度新綜合大樓工程期間教室配置圖

上學進校  
 07:30 ~ 08:00 尖峰時段進校管制措施  
 前門：【車輛】依動線行駛，並禮讓行人優先，【行人】請走【綠底斑馬線】、【花園步道】、【1樓建築物走廊】；  
 後門：限步行入校

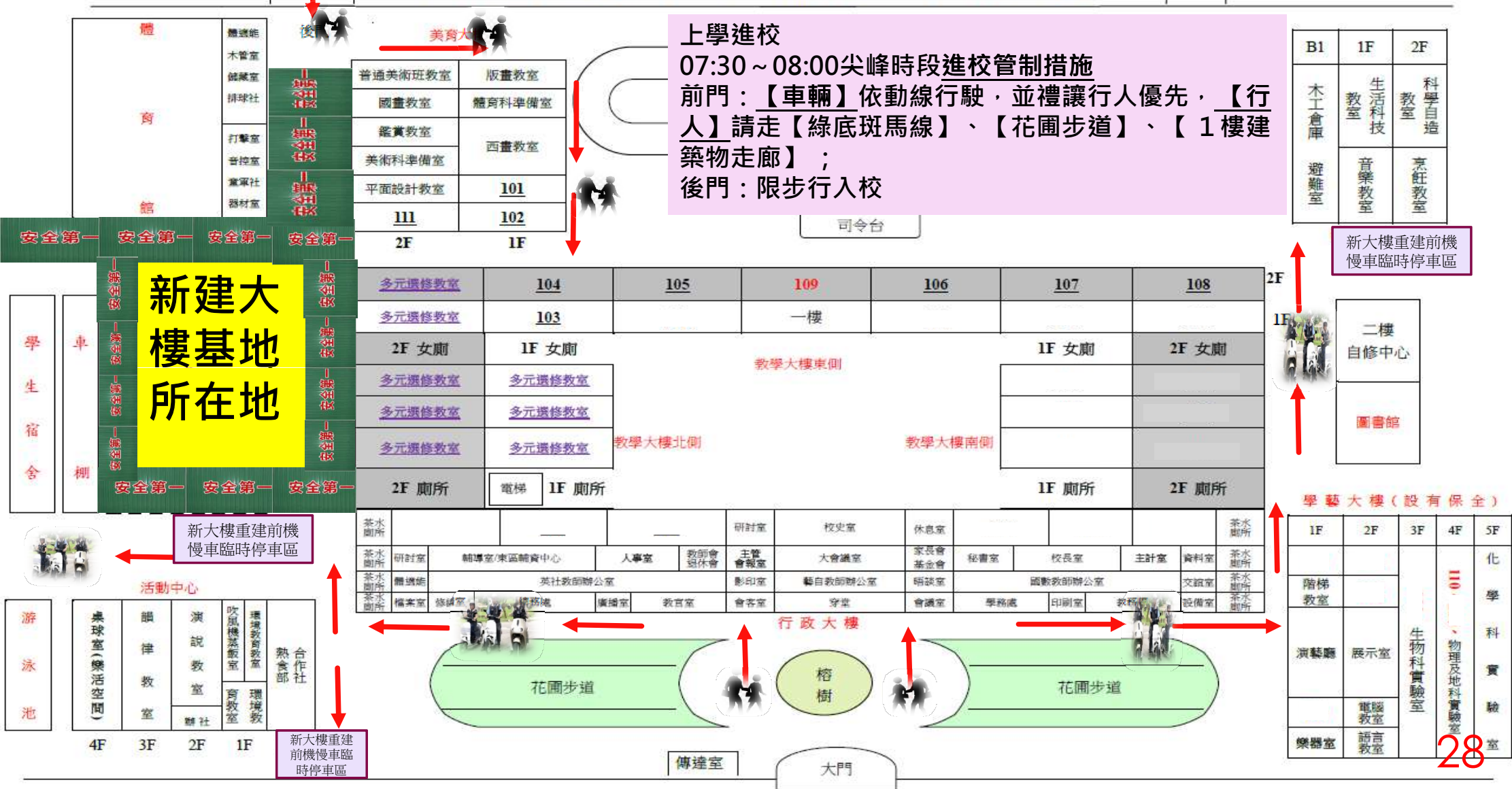
B1	1F	2F
木工倉庫	生活科技教室	科學自造教室
避難室	音樂教室	烹飪教室

新大樓重建前機車臨時停車區

二樓自修中心
圖書館

學藝大樓 (設有保全)

1F	2F	3F	4F	5F
階梯教室	展示室	生物科實驗室	物理及地科實驗室	化學科實驗室
演藝廳	樂器室			
	電腦教室			
	語言教室			



體育館	體育室
體育室	木管室
體育室	儲藏室
體育室	排球社
體育室	打擊室
體育室	音控室
體育室	黨軍社
體育室	器材室

普通美術班教室	版畫教室
國畫教室	體育科準備室
鑑賞教室	西畫教室
美術科準備室	
平面設計教室	101
111	102
2F	1F

多元選修教室	104	105	109	106	107	108	2F
多元選修教室	103		一樓				
2F 女廁	1F 女廁	教學大樓東側				1F 女廁	2F 女廁
多元選修教室	多元選修教室	教學大樓北側		教學大樓南側			
多元選修教室	多元選修教室						
多元選修教室	多元選修教室						
2F 廁所	電梯	1F 廁所				1F 廁所	2F 廁所

茶水間				研討室	校史室	休息室				茶水間		
茶水間	研討室	輔導室/東區輔導中心	人事室	教師會	主管會報室	大會議室	家長會	秘書室	校長室	主計室	資料室	茶水間
茶水間	體育室	英社教師辦公室			影印室	輔自教師辦公室	聯誼室	國數教師辦公室			交誼室	茶水間
茶水間	檔案室	修繕室	總務處	廣播室	教官室	會客室	穿堂	會議室	學務處	印刷室	教務處	茶水間

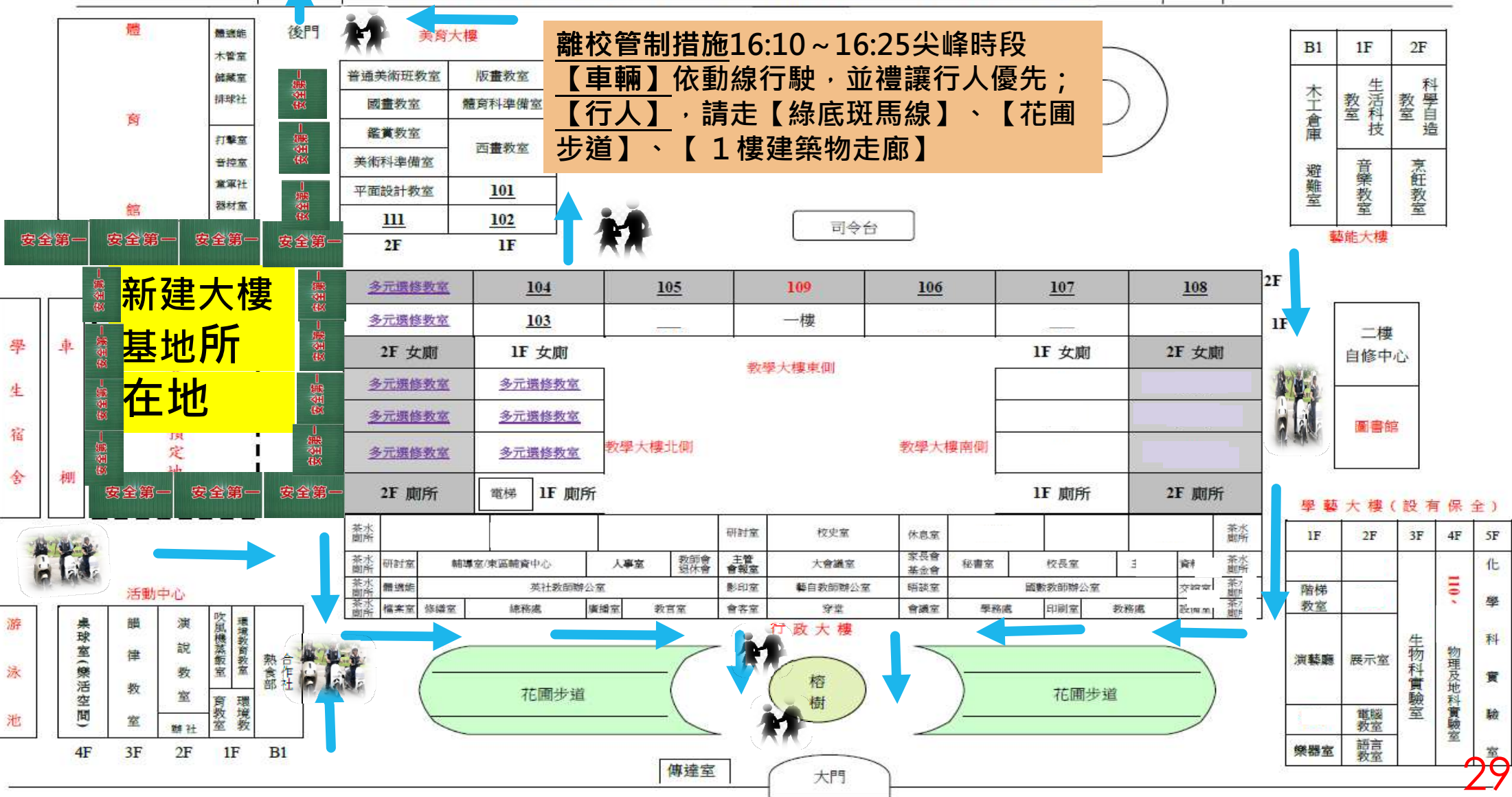
游泳池	桌球室(樂活空間)	韻律教室	演說教室	吹風機蒸氣室	環境教育教室	熱食部	合作社
	4F	3F	2F	1F	育教室	環境教	

新大樓重建前機車臨時停車區

傳達室 大門

國立花蓮女子高級中學 114 學年度新綜合大樓工程期間教室配置圖

**離校管制措施16:10~16:25尖峰時段**  
**【車輛】**依動線行駛，並禮讓行人優先；  
**【行人】**，請走【綠底斑馬線】、【花園  
 步道】、【1樓建築物走廊】



B1	1F	2F
木工倉庫	生活科技教室	科學自造教室
避難室	音樂教室	烹飪教室

藝能大樓

二樓 自修中心
圖書館

學藝大樓 (設有保全)

1F	2F	3F	4F	5F
階梯教室	展示室	生物科實驗室	110	物理及地科實驗室
演藝廳	電腦教室			
樂器室	語言教室			化學科實驗室

# 交通安全教育宣導重點

(資料來源：教育部校安中心、168交通安全入口網)

請自行利用時間閱覽，學期中有「高一二交通安全常識測驗」，以下常識將納入題庫運用！！

主題	連結網址	主題	連結網址
<u>難道上路還要會通靈--如何避免製造道路意外</u>		<u>微型電動二輪車監理懶人包</u>	
<u>道路的語言-交通標線篇</u>		<u>道安外送援—今天開始只送安全</u>	
<u>如何避開大型車的危險—四大安全守則讓你避開危險</u>		<u>騎自行車不可不知的安全事項</u>	
<u>道路的語言-交通號誌篇</u>		<u>A3車禍現場事故處理懶人包</u>	

